












Numer projektu:
COR_4
Zadanie: Budowa infrastruktury telekomunikacyjnej
Metoda: Podwieszanie na słupach
Poza obszarem zabudowanym
Kategoria drogi: droga krajowa droga wojewódzka
Przekrój drogowy 1x2
Legenda:
 znak pionowy prj.
 znak poziomy ist.
 tablica zamykająca
 pacholek
 ręczne kierowanie ruchem
 słup telekomunikacyjny
 linia kablowa
 krawędź jezdni
 pobocze
 granica pasa drogowego
 przecisk